




PRVKY ŘEŠENÉ ZMĚNOU Č.1



Zastavěné území
– aktualizace k datu 1. 11. 2015

PRVKY ÚP TUČÍN RUŠENÉ ZMĚNOU Č.1


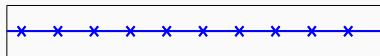


Schéma směru
dopravní obsluhy ploch



Hranice zastavěného území
k 31. 3. 2013

ÚZEMNÍ PLÁN TUČÍN

ZMĚNA Č.1

I. ZMĚNA

V/4 – KONCEPCE DOPRAVNÍ A TECHNICKÉ INFRASTRUKTURY 1: 5000

I/4

ČÍSLO VÝKRESU

ČÍSLO VÝTISKU

<p>ZADAVATEL</p>	<p>OBEC TUČÍN TUČÍN 127 751 16 ŽELATOVICE</p>	<p>ZPRACOVATEL</p>
<p>POŘIZOVATEL NA ŽÁDOST OBCE TUČÍN</p>	<p>MAGISTRÁT MĚSTA PŘEROVA BRATRSKÁ 34 750 11 PŘEROV</p>	<p>ALFAPROJEKT OLOMOUC, a.s. Tylova 4, 772 22 OLOMOUC tel. 585206060, 585206082 e-mail: alfaprojekt@alfaprojekt.com</p>
<p>SPRÁVNÍ ORGÁN PŘÍSLUŠNÝ K VYDÁNÍ ZMĚNY ÚP</p>	<p>ZASTUPITELSTVO OBCE TUČÍN</p>	<p>ING. ARCH. ŠÁRKA MORÁŇOVÁ ČKA 01275 (UP) tel. 585206080, e-mail: moranova@alfaprojekt.com</p>